

# RUIMTEKAART VAN ZEIST



HUIS TER HEIDE, DEN DOLDER, BOSCH EN DUIN EN AUSTERLITZ



Gemeente Zeist

Wat vindt u belangrijk aan het wonen, werken en leven in uw buurt en Zeist? Welke karaktertrekken van uw buurt wilt u absoluut behouden of beschermen, nu en in de toekomst? Als gemeente hebben we daar wel een beeld van, we willen graag van u weten of dat klopt.


Het duiden van deze waarden is essentieel om goede keuzes te kunnen maken voor de toekomst. Daarom willen we graag met u in gesprek. De waarden voor elke buurt gaan we vastleggen in de 'digitale ruimtekkaart van Zeist', oftewel: de eerste Zeister Omgevingsvisie.


## UITNODIGING

We nodigen u van harte uit om deel te nemen aan twee sessies die de belangrijkste waarden leveren voor de digitale ruimtekkaart van Zeist. We zien u graag digitaal op:

### WAARDENSESSIE

**MAANDAG 15 FEBRUARI**


 van 19.30 - 21.30 uur


 Microsoft Teams

Daar kunt u kwijt wat uw belangrijkste waarden zijn voor uw buurt en voor Zeist in het algemeen.

### PRIORITEITENSESSIE

**WOENSDAG 3 MAART**

 van 19.30 - 21.30 uur

 Microsoft Teams

Een sessie waarin we de opgehaalde waarden met elkaar gaan uitdiepen: zijn dit ze? Waarom wel en niet? En welke waarden hebben prioriteit?

## ACHTERGROND

Op 1 januari 2022 treedt de Omgevingswet in werking. Die wet verplicht gemeenten om een omgevingsvisie te maken. Dit is een langetermijnvisie over alle openbare ruimte in Zeist die verwoordt wat voor gemeente je wil zijn. In Zeist doen we dit in de vorm van een 'digitale ruimtekkaart'. Op deze kaart komt te staan wat we met elkaar belangrijk vinden om fijn te leven in alle buurten. Nu en in de toekomst. Denk bijvoorbeeld aan het behoud van natuur, duurzaamheid, authenticiteit of het beschermen van cultureel erfgoed.

Daarnaast verwerken we op de kaart de kern van het bestaande beleid dat van invloed is op de openbare ruimte. De ruimtekkaart is de basis voor alle toekomstige plannen die iets gaan veranderen in de openbare ruimte van Zeist. Het vervangt onder andere de huidige structuurvisie van Zeist. Naast onze waarden beschrijft de ruimtekkaart ook ontwikkelingen die op Zeist afkomen en die invloed hebben op onze ruimte. Bijvoorbeeld de energietransitie of de druk op de woningmarkt.

## DOET U MEE?

Voor beide momenten, 15 februari en 3 maart, vragen we u zich uiterlijk 2 dagen vóór de sessie aan te melden. Meer informatie leest u op [www.omzeist.nl/omgevingsvisie](http://www.omzeist.nl/omgevingsvisie).

**MELD U NU AAN ▶**